

- 1.A. Relazione generale - Dati di base
- 1.A.1 Relazione relativa alla Variante "1"
- 1.B. Normativa
2. Documentazione catastale
3. Documentazione fotografica
- 3.A. Documentazione fotografica integrativa
4. relazione geologica, geotecnica e sismica
5. Relazione archeologica
6. Studio previsionale di impatto acustico
7. Relazione idraulica  
Relazione opere di urbanizzazione  
Relazione di valutazione energetico-ambientale
8. Schema di convenzione
9. Stato di fatto planimetrico e altimetrico
- 10.a. Planimetria generale di progetto
- 10.b. Ambito di attuazione in rapporto al PSC e al RUE  
Superfici territoriali interessate  
Adeguamento cartografico  
Tabella superfici oggetto di cessione  
Standard parcheggi pubblici e verde pubblico
- 10.c. Planimetria generale - Tipologie di riferimento
- 10.d. Sezioni e profili di progetto
11. Rete acque meteoriche  
Rete acque reflue
12. Rete acqua potabile
13. Rete energia elettrica  
Rete telefonia-trasmissioni
14. Impianto Illuminazione pubblica  
Segnaletica stradale
15. Sezioni stradali rappresentative
16. VAS - Valutazione ambientale strategica

COMUNE DI SAN GIOVANNI IN PERSICETO

PIANO URBANISTICO ATTUATIVO (P.U.A.)  
**COMPARTO "MANGANELLI"**  
VARIANTE "1"

SPAZIO RISERVATO ALL'UFFICIO TECNICO

N. PROTOCOLLO U.T.

RICHIEDENTE

CONSORZIO AMBITO DI ESPANSIONE MANGANELLI  
(c.f. 03794071203)

PROPRIETARI

Soc. ECOHOME Srl	MUSIANI GIORDANO
BERGONZONI MASSIMO	PEDERZINI BRUNA
FORNI FAUSTA	GIOVANNINI LORIS
BERGONZONI CHIARA	BASTIA FERDINANDO
BERGONZONI FRANCESCA	BASTIA DANIELA
Soc.Arteca Srl	BASTIA ALESSANDRA
MUSIANI ANGELO	VECCHIO ROSALBA

PROGETTISTA

ING. MASSIMO BERGONZONI  
(c.f. BRG MSM 49T22 I191U)

DATA

LUGLIO 2020

AGGIORNAMENTI

ARCHIVIO

00282

DESCRIZIONE ELABORATO

RETE ACQUA POTABILE





SCALA

1:1000

ELABORATO

12

LEGENDA ACQUEDOTTO

-  ALLACCI AI LOTTI
-  CONDOTTA IN PEAD ø 63 (PROGETTO)
-  CONDOTTA IN PVC (ESISTENTE)
-  SARACINESCA